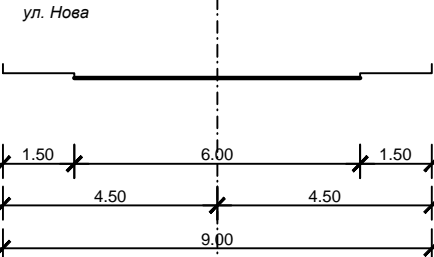


КООРИНАТЕ ТАЧКА ОСОВИНА

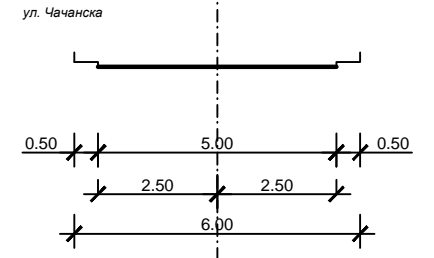
ОЗНАКА	Y	X
1	7578230.10	4759155.68
2	7578246.01	4759097.67
3	7578263.75	4759031.81
4	7578279.46	4759073.43
5	7578291.07	4759030.42
6	7578291.40	4758929.20
7	7578299.59	4758899.28
8	7578313.16	4759217.31
9	7578277.19	4759226.57
10	7578311.47	4759183.40
11	7578332.26	4759157.52
12	7578348.91	4759138.57
13	7578358.70	4759123.32
14	7578369.60	4759107.05
15	7578380.99	4759088.33
16	7578388.74	4759071.41
17	7578396.68	4759052.44
18	7578400.92	4759041.46
19	7578408.01	4759023.13
20	7578412.29	4759008.65
21	7578419.10	4758995.59
22	7578423.65	4758986.71
23	7578432.89	4758936.11
24	7578469.01	4759113.00
25	7578486.15	4759105.06
26	7578503.65	4759096.82
27	7578522.22	4759079.25
28	7578528.65	4759073.48
29	7578557.64	4759039.95
30	7578514.76	4759263.29
31	7578523.35	4759210.14
32	7578568.99	4759263.37
33	7578562.63	4759050.51
34	7578607.40	4759043.74
35	7578605.04	4759072.29
36	7578599.01	4758965.10
37	7578594.06	4758916.25
38	7578584.48	4758867.57
39	7578593.06	4759229.34
40	7578649.70	4759090.29
41	7578599.24	4759226.84
42	7578274.79	4759225.57
43	7578337.05	4759240.49
44	7578395.46	4759250.73
45	7578807.97	4759333.76
46	7578791.09	4759274.14
47	7578607.26	4759252.79
48	7578477.44	4759261.58
49	7578514.13	4759266.39
50	7578519.57	4759235.09
51	7578591.76	4759296.23
52	7578515.10	4759178.86
53	7578345.39	4759044.72
54	7578336.21	4759078.97
55	7578394.63	4759096.87
56	7578418.06	4759089.13
57	7578324.20	4759099.47
58	7578397.23	4759175.67
59	7578394.18	4759177.91
60	7578410.92	4759181.97
61	7578448.56	4759189.29
62	7578462.49	4759194.84
63	7578471.07	4759198.57
64	7578376.60	4759144.53
65	7578397.57	4759150.71

ОЗНАКА	Y	X
66	7578424.44	4759158.24
67	7578453.87	4759165.87
68	7578464.69	4759161.93
69	7578472.11	4759162.68
70	7578536.46	4759176.77
71	7578556.85	4759187.16
72	7578576.90	4759192.20
73	7578510.86	4759199.29
74	7578399.35	4759115.62
75	7578422.93	4759121.85
76	7578439.86	4759125.88
77	7578416.05	4759090.75
78	7578434.56	4759085.47
79	7578463.86	4759093.70
80	7578516.86	4759121.11
81	7578545.57	4759129.53
82	7578580.93	4759138.04
83	7578609.65	4759143.57
84	7578447.10	4759052.58
85	7578488.00	4759050.94
86	7578564.69	4759090.01
87	7578603.91	4759087.44
88	7578557.53	4759149.22
89	7578631.86	4759090.37
90	7578590.26	4759043.20
91	7578603.10	4759044.43
92	7578460.93	4758984.24
93	7578511.89	4759050.38
94	7578541.40	4759004.29
95	7578416.34	4758986.17
96	7578428.20	4759003.17
97	7578449.31	4759047.00
98	7578513.44	4758945.32
99	7578521.52	4758946.24
100	7578537.86	4758946.13
101	7578555.81	4758950.17
102	7578488.28	4758888.87
103	7578527.12	4758889.03
104	7578567.09	4758889.07
105	7578494.59	4758883.79
106	7578500.06	4758882.82
107	7578581.58	4758886.34
108	7578498.30	4759206.86
109	7578514.79	4759213.37
110	7578621.38	4759215.68
111	7578338.60	4759223.26
112	7578592.05	4759233.88
113	7578602.68	4759239.51
114	7578661.91	4759196.91
115	7578711.74	4759140.51
116	7578731.46	4759114.02
117	7578747.09	4759168.89
118	7578792.19	4759154.04
119	7578792.75	4759279.97
120	7578653.78	4759291.89
121	7578761.42	4759228.46
122	7578617.64	4758857.92
123	7578505.86	4759303.38
124	7578505.06	4759204.04
125	7578266.80	4759117.58
126	7578294.59	4759123.99
127	7578316.88	4759129.21
128	7578324.03	4759130.71
129	7578249.03	4759112.78
130	7578303.83	4759070.95

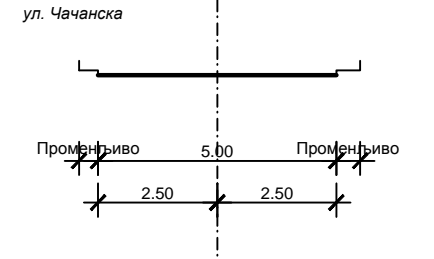
ПОПРЕЧНИ ПРОФИЛ 1-1



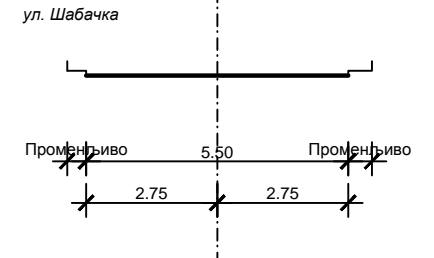
ПОПРЕЧНИ ПРОФИЛ 2-2



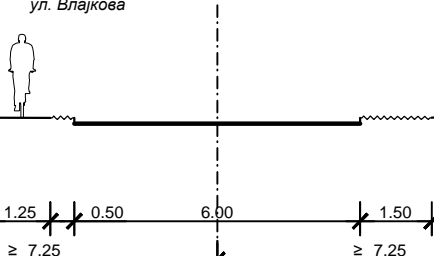
ПОПРЕЧНИ ПРОФИЛ 3-3



ПОПРЕЧНИ ПРОФИЛ 4-4



ПОПРЕЧНИ ПРОФИЛ 5-5



ЛЕГЕНДА :

Граница

- Граница Плана детаљне регулације
- Граница катастарских општина
- Граница шире зоне санитарне заштите (зона III)
- Граница грађевинског подручја
- Граница дела блока "a14"
- Број дела блока
- Катастарско стање
- Постојеће стање

ПРЕТЕЖНА НАМЕНА ЗЕМЉИШТА  
ГРАЂЕВИНСКО ЗЕМЉИШТЕ  
ЈАВНО ГРАЂЕВИНСКО ЗЕМЉИШТЕ

ТЕХНИЧКА И КОМУНАЛНА ИНФРАСТРУКТУРА

- Површине и објекти у функцији енергетске делатности (постојећа ТС)
- Површине и објекти у функцији енергетске делатности (планирана ТС)

САОБРАЋАЈНА ИНФРАСТРУКТУРА

Јавна друмска инфраструктура

- Државни пут IIА реда 227 који се поклапа са улицом Влајкова
- Градске саобраћајнице
- Сабирне улице
- Колски пролази
- Бициклистички коридори
- Р.Л. Регулација
- Коловоз
- Осовина
- Грађевинска линија
- Радијус кривина
- Нивелационе коте
- Стационажа

Површине у функцији друмског саобраћаја

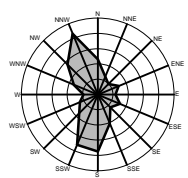
- Саобраћајне површине
- Стамбени пролаз
- Пешачка стаза

ПОВРШИНЕ У КОЈИМА СЕ СПРОВОДЕ ПОСЕБНО ПРОПИСАНИ  
РЕЖИМИ ЗАШТИТЕ И КОРИШЋЕЊА ПРОСТОРА

- Шира зона санитарне заштите (зона III)
- Заштитна зона постојећег надземног 10kV вода
- Постојећи надземни ВН 10kV кабл који се укида

Локације хидролошких станица подземних вода  
Државне мреже РХМЗ са заштитном зоном у околини - простор у коме се дешавају природни хидролошки процеси који се региструју и мере на тој станици (X=4758926; Y=7578586; Нв=232,12)

ПЛАН ДЕТАЉНЕ РЕГУЛАЦИЈЕ ЗА ДЕО НАСЕЉА  
„ОХРИДСКО“, ЈУЖНО ОД КОМПЛЕКСА „ЗДРАВЉЕ  
АКТАВИС“ - ДЕО БЛОКА А14 У ПЛАНУ ГЕНЕРАЛНЕ  
РЕГУЛАЦИЈЕ 10 У ЛЕСКОВЦУ



6. ПЛАНИРАНА РЕГУЛАЦИЈА СА  
НИВЕЛАЦИЈОМ  
Р 1:1000

Трг револуције бр.45 16000 Лесковац тел. и факс 213 009 матични број: 07367422 ПИБ: 100539074				ЈП УРБАНИЗАМ И ИЗГРАДЊА ЛЕСКОВАЦ			
ИНВЕСТИТОР		ГРАД ЛЕСКОВАЦ, Градска управа	ПЛАН ДЕТАЉНЕ РЕГУЛАЦИЈЕ ЗА ДЕО НАСЕЉА „ОХРИДСКО“, ЈУЖНО ОД КОМПЛЕКСА „ЗДРАВЉЕ АКТАВИС“ - ДЕО БЛОКА А14 У ПЛАНУ ГЕНЕРАЛНЕ РЕГУЛАЦИЈЕ 10 У ЛЕСКОВЦУ	БРОЈ ПРЕДМЕТА: 380-880/20-02 са 23.01.2020.	ДАТУМ: мај 2020.		
ЕЛАБОРАТ				ПЛАНИРАНА РЕГУЛАЦИЈА СА НИВЕЛАЦИЈОМ	РАЗМЕРА: 1:1000	ЛИСТ БРОЈ: 6	
ЦРТЕЖ				Владислав Стојановић, дипл. инж. арх.			
ОДГОВОРНИ УРБАНИСТА				Стручни тим ЈП Урбанизам и изградња Лесковац			
ОБРАЂИВАЧИ				Татјана Здравковић, дипл. инж. грађ.			
ИЗВРШНИ ДИРЕКТОР СЕКТОРА ЗА УРБАНИЗАМ							